

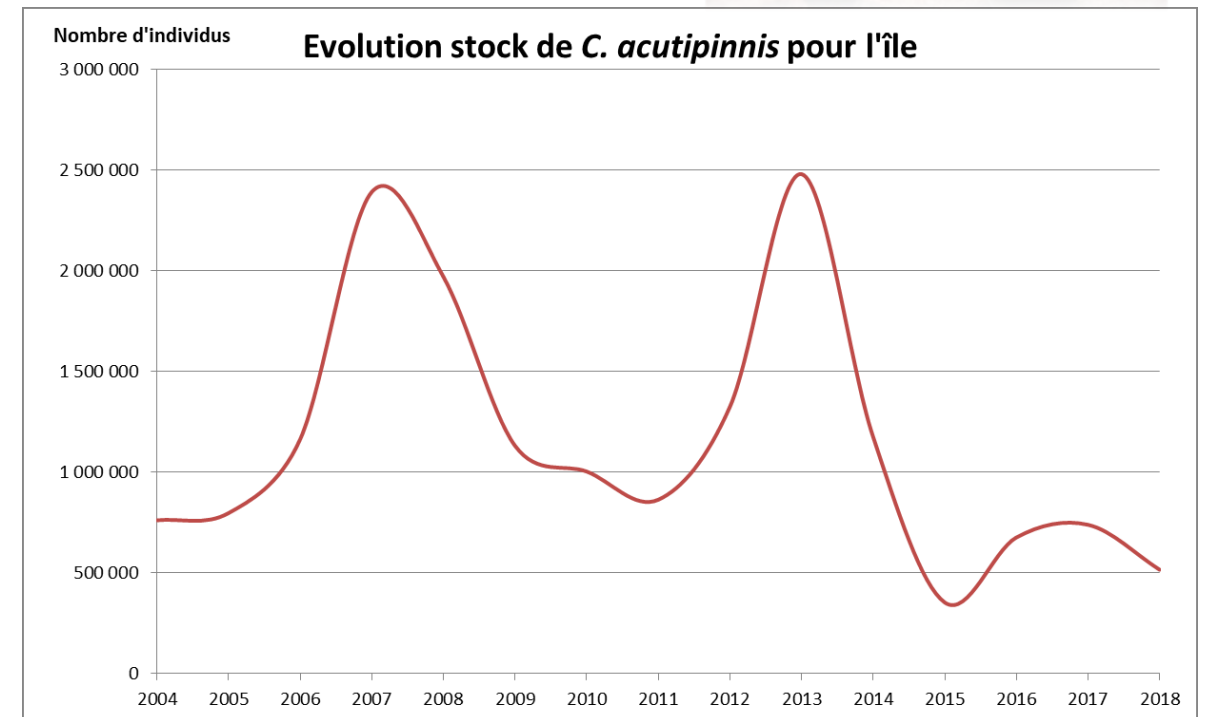
Evaluation de la distribution et de l'évolution des stocks de bouche-rondes *C. acutipinnis* (2004/2018)



Endémique Réunion - Maurice

Abondance médiane (2004/2018)


Secteur	Bassin versant	Nombre d'individus médian	% stock de l'île	% stock de l'île par secteurs
Nord	Saint Denis	7 517	0,96%	2,64 %
	Pluies	7 239	0,92%	
	Sainte Suzanne	3 745	0,48%	
	Saint jean	2 223	0,28%	
Est	Mât	304 512	38,80%	71,64 %
	Roches	15 567	1,98%	
	Marsouins	239 749	30,55%	
	Est	2 444	0,31%	
Sud	Langevin	948	0,12%	19,29 %
	Remparts	5 498	0,70%	
	Saint Etienne	144 985	18,47%	
Ouest	Saint Gilles	2 223	0,28%	6.41 %
	Galets	48 090	6,13%	
Total		784 738	100,00%	100,00%



⇒ **Population très concentrée sur 3 bassins versants de l'île**

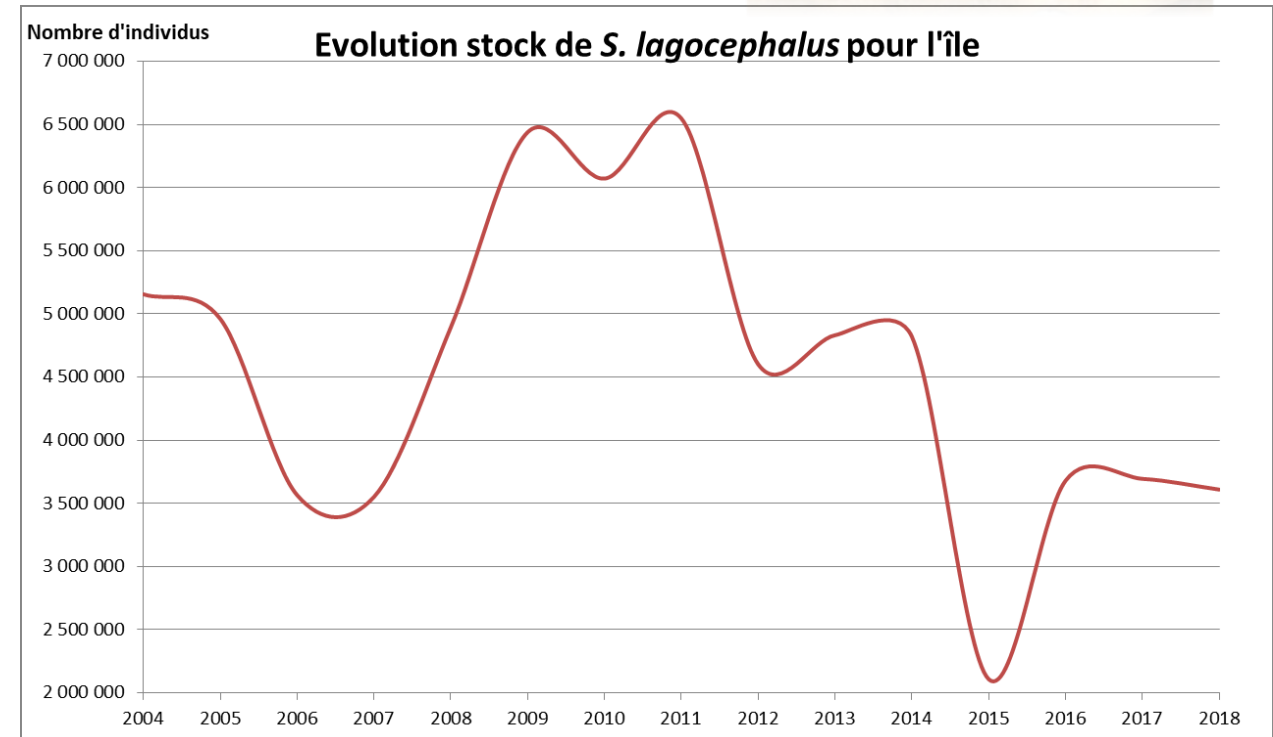
⇒ **Tendance d'évolution à la baisse soutenue par « pics » de recrutements**

Evaluation de la distribution et de l'évolution des stocks de bouche-rondes *S. lagocephalus* (2004/2018)



Abondance médiane (2004/2018)

Secteur	Bassin versant	Nombre d'individus médian	% stock de l'île	% stock de l'île
Nord	Saint Denis	178 872	5,18%	17,95 %
	Pluies	88 139	2,55%	
	Sainte Suzanne	53 048	1,54%	
Est	Saint jean	299 465	8,68%	58,49 %
	Mât	1 561 369	45,24%	
	Roches	74 566	2,16%	
	Marsouins	334 951	9,71%	
Sud	Est	47 745	1,38%	17,98 %
	Langevin	34 743	1,01%	
	Remparts	18 001	0,52%	
Ouest	Saint Etienne	567 762	16,45%	5,58 %
	Saint gilles	1 597	0,05%	
Total		3 450 983		



- ⇒ Population majeure sur Mât mais significative sur 5 autres bassins de l'île
- ⇒ Tendance d'évolution à la baisse marquée par de fortes variations